

01. 06. 2013.

Одржана Летња школа урбанизма на Тари

Удружење урбаниста Србије и Републички геодетски завод организовали су од 30. маја до 1. јуна 2013. године на Тари међународни научно-стручни скуп Летњу школу урбанизма.

- Примена Закона о планирању и изградњи у поступку одржавања катастра непокретности, Горица Матић, дипл. геод. инж;
- Упис права својине на неправно изграђеним објектима на

основу LEX SPECIALIS, Гордана Зорић, дипл. правник;

- Решења за приступ подацима катастра непокретности, Предраг Живић, дипл. инж. информатике.



Теме овогодишње, осме по реду, Летње школе урбанизма биле су:

- Нови и актуелни закони о уређењу простора и њихово спровођење;
- Приоритетни инвестициони програми и објекти.

Учесће у раду Летње школе урбанизма узело је преко 250 полазника. Поред учесника из Србије, у раду Летње школе урбанизма учествовали су и стручњаци из Републике Српске – БиХ, Федерације БиХ – БиХ, Црне Горе и Хрватске, као и представници конзорцијума AMBERO Consulting&ICON Institut из Немачке који су подржали и организацију овог скупа.

У оквиру прве теме највећи број радова односио се на законе из области планирања и уређења простора, док је други део скупа обухватио презентацију приоритетних инвестиционих пројеката.

Представници РГЗ-а одржали су презентацију на следеће теме:

02. 06. 2013.

Учесће РГЗ-а на Сабору геодета Србије

Савез геодета Србије (СГС) организовао је од 31. маја до 2. јуна 2013. године у Сокобањи XXVI Сабор геодета Србије.

Сабор је, уз добродошлицу свим учесницима, отворио нови председник СГС др Мирослав Кубурић. Присутне су поздравили и Зоран Крејовић – директор Републичког геодетског завода, Миша Настев – председник Балканске асоцијације геодета и проф. др Иван Алексић – претходни председник СГС.

На овогодишњем Сабору је, поред представника јединице локалне самоуправе, геодетских организација, Балканске асоцијације геодета, учествовало око 300 запослених из РГЗ-а.

Радни део Сабора био је посвећен најактуелнијим темама геодетске струке. Процена

вредности непокретности, као и актуелна правна регулатива, биле су теме овогодишњег Сабора. На тему актуелне правне регулативе представници РГЗ-а презентовали су следеће радове:

- Поступак уписа права својине на објектима и земљишту на основу Закона о посебним условима за упис права својине на објектима изграђеним без грађевинске дозволе, Бане Вујанац, дипл. геод. инж, Гордана Зорић, дипл. правник;
- Нацрт Правилника о обнови и одржавању катастра непокретности, Весна Смајеввић, дипл. правник.

За учеснике Сабора и ове године организоване су спортске и рекреативне активности у оквиру комплекса хотела „Здрављак“.



Бане Вујанац, проф. др Иван Алексић, др Мирослав Кубурић

Шеста регионална конференција о катастру и инфраструктури просторних података

У Београду је 3. и 4. јула 2013. године одржана Шеста регионална конференција о катастру и инфраструктури просторних података

Организатор конференције био је Републички геодетски завод уз подршку INSPIRATION пројекта. Конференцију су поздравним говорима свечано отворили господин Велимир Илић, министар грађевинарства и урбанизма и господин Зоран Крејовић, директор Републичког геодетског завода.

Конференцији су присуствовали представници регионалних катастарских и картографских институција, образовних установа, Eurogeographics асоцијације, Светске банке, Joint Research

Centre Европске комисије и конзорцијума INSPIRATION пројекта.

Дводневни скуп организован је кроз четири сесије које су биле изузетно посећене и са квалитетним презентацијама. Теме су биле следеће:

- Eurogeographics;
- SDI-INSPIRE-INSPIRATION;
- Унапређење катастра и законска решења;
- ИК унапређење катастарских система и гравиметрија.

Први дан конференције био је посвећен EuroGeographics активностима. Одржана је радионица о

EuroGlobalMap, EuroBoundaryMap и EuroRegionalMap производима, која је омогућила да се учесници укључени у производњу EG производа састану и поделе искуства, а пројектном тиму EG да размотри могућност постизања регионалне покривености EG производа.

Организован је и округли сто на тему добробити приступању E.L.F. (European Location Framework) пројекту.

Другог дана конференције у оквиру теме о просторним подацима, презентована је почетна верзија б. регионалне студије о катастру и





Велимир Илић, министар грађевинарства и урбанизма Републике Србије



Директори геодетских управа из региона са министром В. Илићем



Зоран Крејовић, директор РГЗ-а



просторним подацима и досадашњи резултати INSPIRATION пројекта, као и хрватски Закон о националној инфраструктури просторних података. Током скупа одржан је и састанак Управног одбора и пројектног тима INSPIRATION пројекта где су оцењене претходне и испланиране будуће активности у оквиру пројекта.

Тема ИК унапређења катастарских система и гравиметрија донела је низ интересантних решења из

области ИКТ. Посебну пажњу присутних привукле су презентације законских решења из региона за нелегално изграђене објекте. Нови Закон о посебним условима за упис права својине на објектима изграђеним без грађевинске дозволе, презентовала је госпођа Миљана Кузмановић-Костић, помоћник директора Сектора за правне послове из РГЗ-а. Размењена су мишљења и искуства о овом, како се показало, горућем проблему за цео регион.

Заједнички закључак свих присутних, којих је било преко 90, био је да регионална сарадња значајно доприноси модернизацији и убрзању реформи система земљишне администрације и изградњи инфраструктуре просторних података, као и да је конференција била изузетно успешна, добро организована и да су присутни имали прилику да чују корисне информације и виде квалитетне презентације.



Први INSPIRE дан у Београду

Према планираним активностима на реализацији регионалног INSPIRATION пројекта за подршку успостављања инфраструктуре просторних података у земљама Западног Балкана у Београду је 5. јуна 2013. године одржан први INSPIRE дан у организацији Републичког геодетског завода.

INSPIRE дан је био намењен организацијама и институцијама које до сада нису директно учествовале у имплементацији INSPIRE директиве и успостављању НИГП-а. Поред INSPIRATION тима, скупу је присуствовао и аташе Делегације Европске уније господин Karl-Heinz Vogel и представник Европске комисије – Удруженог истраживачког центра господин Владо Цетл.

У уводној сесији, вођа INSPIRATION тима и кључни експерти презентovali су теме:

- INSPIRE директива – општи преглед;
- Преглед главних циљева пројекта, резултати и приступ;
- Социо-економске добробити размене података;
- INSPIRE – Пословне могућности и ризици.

Током националне сесије представници универзитета, приватне праксе и Републичког геодетског завода представили су актуелне

пројекте и сервисе који подржавају приступ подацима о простору кроз следеће презентације:

- SDI статус у Србији;
- Имплементација просторног информационог система Републичке управе за геодетске и имовинско-правне послове Републике Српске;
- Ка националном SDI: допринос локалних заједница;
- Развој Центра за даљинску детекцију у Републици Србији у контексту праћења и управљања животном средином;
- Решење за приступ подацима катастра непокретности;
- Српски геопортал и web портали из IGIS пројекта.

Скупу је присуствовало око 70 представника образовних институција и приватне праксе. Из образовног сектора учествовали су професори и студенти са Грађевинског факултета, Географског факултета, Високо грађевинско-геодетске школе и Геодетске техничке школе из Београда, као и Факултета техничких наука из Новог Сада. Приватни сектор је био заступљен кроз учешће представника приватних геодетских организација, дистрибутера GIS апликација и корисника геопортала и то: Савез геодета Србије, Геоудружење, GDI GISDATA и Кодар инжењеринг.



Састанак Управног одбора пројекта „Географске информације за развој и интеграције у Европску унију“



Састанак Управног одбора пројекта „Географске информације за развој и интеграције у Европску унију“, финансираног од стране Краљевине Норвешке, одржан је 5. јуна у Београду у хотелу Москва.

Са стране донатора састанку су присуствовали представници Норвешке агенције за картографију и катастар – Kartverket Хелге Онсруд, Бреде Гундерсен и Оскар Хенриксен, а са стране РГЗ-а Зоран Крејовић, директор, Саша Ђуровић, помоћник директора Сектора за информатику и комуникације и Александар Дедић, начелник одељења за НИГП. На састанку је усвојен записник са претходног састанка Управног одбора, разматран је статус пројекта и апликација за нови пројекат.



Kartverket

Друга национална радионица INSPIRATION пројекта

Друга национална радионица INSPIRATION пројекта одржана је 6. и 7. јуна 2013. године у Београду у организацији Републичког геодетског завода. Националној радионици су, поред INSPIRATION тима, присуствовали чланови Савета НИГП-а и радних група НИГП-а, као и представници јавних институција које су директно укључене у имплементацију INSPIRE директиве кроз креирање инфраструктуре просторних података на националном нивоу, односно успостављање НИГП-а.

Првог дана радионице, INSPIRATION тим је представио актуелне теме у области SDI лиценцирања кроз презентације:

- Лиценцирање у оквиру INSPIRE;
- „Open data“ иницијатива;
- Директива о информацијама из јавног сектора (PSI директива);
- Социоекономске добробити размене података;
- Увођење и имплементација лиценцирања.

У сесији посвећеној SDI активностима на националном нивоу приказани су примери коришћења и размене геоинформација, као и тренутни пројекти кроз презентације:



Франц Кројс, кључни експерт

- SDI статус и стратегија у Србији;
- Коришћење GIS-а у локалној самоуправи;
- Улога Министарства одбране и Војске Србије у производњи и размени геоподатака у оквиру НИГП-а;
- Производи из IGIS пројекта.

Другог дана радионице локални експерт INSPIRATION пројекта проф. др Иван Алексић, представио је статус, резултате и препоруке Српске националне SDI студије. Представник Државне геодетске управе Томислав Цицели презентовао је недавно усвојени хрватски закон о НИПП-у којим је транспонована

INSPIRE директива у национално законодавство.

Сви присутни су активно учествовали у дискусији и разматрали поједина кључна законска решења која се односе на примену споразума између субјеката, дефинисање улоге субјеката и тела надлежних за имплементацију, као и на изазове у проналажењу одрживог начина финансирања INSPIRE имплементације.

У завршној сесији презентован је статус израде INSPIRE брошура која треба да упозна стручну и ширу јавност о основним INSPIRE циљевима и добробитима које доноси за произвођаче и кориснике геоинформација.



Учесници радионице



Јелена Матић-Вареница

Сарадња са истраживачима из Бугарске и Македоније

Истраживачи из Бугарске и Македоније били су од 10. до 12. априла и од 6. до 11. јуна 2013. године у посети Републичком геодетском заводу, Одељењу за геомагнетизам и аерономију.

Истраживачи, проф. др Страшимир Мавродијев, физичар са Института за нуклеарна истраживања и нуклеарну енергију Бугарске академије наука у Софији (Република Бугарска) и др Лазо Пекевски, геофизичар, шеф Сеизмолошке опсерваторије при Природно-математичком факултету Универзитета Св. Ђирило и Методије у Скопљу (Република Македонија), посетили су РГЗ у циљу упознавања са радом Одељења за геомагнетизам и аерономију и анализе и прегледа остварених резултата у области геофизичких испитивања за потребе развојних,

научних и истраживачких пројеката из области сеизмомагнетизма.

У току посете разговарало се о заједничкој сарадњи и размени геомагнетских, геоелектричних и електромагнетских података за потребе научних истраживања, као и о учешћу Одељења за геомагнетизам и аерономију на међународним пројектима:

- COST Пројекат: (European Cooperation in the field of Scientific and Technical Research) „Towards the integration of physical and geochemical earthquake precursors“ (носилац је Италија и 21 земља учесница);
- FP7 CORDIS Пројекат: „Complex research of earthquake's forecasting possibilities, seismicity and climate change correlations – BlackSeaHazNet“

№ 246874 (носилац је Бугарска и 13 земаља учесница).

Израђени су и предлози споразума о научно-истраживачкој и пословно-техничкој сарадњи између РГЗ-а, Института за нуклеарна истраживања и нуклеарну енергију у Софији и Универзитета Св. Ђирило и Методије, Природно-математички факултет, Сеизмолошки завод у Скопљу.

Истраживачи из иностранства су на завршном састанку изнели своје позитивне утиске о вишедеценијским, дуготрајним и континуалним мерењима на Геомагнетској опсерваторији Гроцка, као и о до сада изведеним сеизмомагнетским испитивањима на теренским станицама која пружају могућност великог броја анализа.

12. 06. 2013.

Обука за CDR и INSPIRE web портал у оквиру IGIS пројекта

У оквиру IGIS пројекта одржана је 11. и 12. јуна 2013. године обука за управљање подацима и производима на централном репозиторијуму података (Central Data Repository – CDR) и публикавање на INSPIRE web порталу. Обуку су одржали представници француске компаније Astrium EADS, Marc Boulbes и Xavier Guillard.

Смештај, размена и дистрибуција података и производа са пратећим метаподацима обавља се на CDR чија је улога да омогући размену података између радних тимова који ре-

лизују специфичне тематске задатке, као и припрему података за публикавање на web портале. Поред података и производа у оквиру IGIS пројекта и осталих геоподатака из надлежности Републичког геодетског завода, могуће је укључити геоподатке других институција које учествују у успостаљању НИГП-а.

INSPIRE web портал пројектован је да омогући сервисе за претрагу метаподатака и увид у публиковане геоподатке, као и опцију за могућност преузимања података. Геоподаци се приказују на порталу преко WMS сервиса.

Портал је намењен искључиво за јавне институције.

Обуци су присуствовали руководиоци и заменици радних тимова са пројекта ИГИС и тим за администрацију података и имплементацију web портала. Током обуке тестиран је увоз и публикавање различитих података и производа и на тај начин су идентификоване могуће препреке при управљању подацима. Договорен је даљи развој система у циљу превазилажења идентификованих препрека и проширења његове функционалности.

Ванредна генерална скупштина асоцијације Eurogeographics

Ванредна генерална скупштина асоцијације Eurogeographics одржана је 11. и 12. јуна 2013. године у Лувену у Белгији. Домаћин ванредне генералне скупштине био је Ирски институт у Лувену (Leuven Institute for Ireland in Europe) који се налази у саставу старог ирског колеџа и представља међународ-

вања асоцијације и прихватање рачуна, пре регистровања у белгијском суду, прилику за чланове да сазнају више о мрежама размене знања и развоја производа и услуга, две могућности сваке године за организације које желе да постану нови чланови асоцијације, форум на којем би се расправљало

The United Nations initiative on Global Geospatial Information Management (UN-GGIM) за Европу, European Location Framework (ELF) пројекат, Презентације руководиоца мреже за размену знања и Производи Eurogeographics-а од стране менаџера пројекта.



ни центар за образовање, обуку и истраживање у европским и међународним пословима.

Одржавање ванредне генералне скупштине договорено је са члановима Eurogeographics-а током скупштине 2012. године.

Промене одређених чланова статута асоцијације, који ће бити представљени на генералној скупштини у октобру 2013. године омогућиће одржавање по две генералне скупштине годишње.

Ванредна, односно „рана“ генерална скупштина уводи се да обезбеди: члановима контролу посло-

о потребама чланства и брифинг за саветнике генералног директора о главним питањима пословања која ће бити представљена током Генералне скупштине.

Скупштину су поздравним говорима отворили председница Eurogeographics-а, госпођа Ингрид Ванден Бергхе и генерални секретар и извршни директор Eurogeographics-а, господин Дејв Ловел.

Током скупштине присутнима је, између осталог, презентовано следеће: Нова стратегија Eurogeographics-а,

Дејв Ловел, извршни директор Eurogeographics-а

У чланство су примљене четири нове чланице, две из Азербејџана и по једна из Велике Британије и Грузије. Учешће у раду ванредне генералне скупштине имали су и представници РГЗ-а.

РГЗ је похваљен је за успешну организацију 6. регионалне конференције о катастру и просторним подацима у оквиру које је, по први пут, Eurogeographics асоцијација организовала саста-нак произвођача података само за представнике региона западног Балкана.



Учесници Скупштине

Састанак са представницима конзорцијума ASTRIUM EADS и IGN FI у оквиру IGIS пројекта

Делегација Републичког геодетског завода боравила је од 17. до 20. јуна 2013. године у Паризу у радној посети конзорцијуму француских фирми ASTRIUM EADS и IGN FI. Посета је организована у циљу одржавања редовних састанака представника РГЗ-а и француског конзорцијума у оквиру имплементације IGIS пројекта.

У току посете одржано је неколико састанака са представницима конзорцијума. Са господином Ервом Пишоном, представником Националног

географског института – IGN France International (IGN FI), разговарано је о сегментима IGIS пројекта чија реализација је у надлежности његове институције. Усаглашен је план активности до следећег састанка. Такође, разговарало се и о предлогу IGN FI да сарађује са РГЗ-ом у оквиру будућих међународних пројеката.

На састанцима са представницима ASTRIUM EADS присуствовали су господин Мишел Фега – директор инфраструктурних пројеката, господин Матје Дере

– руководилац IGIS пројекта, као и госпођа Лор д Сен Дени – директорка маркетинга ASTRIUM EADS. Сагледане су све преостале активности у оквиру IGIS пројекта, као и начини њихове реализације.

Разговарало се и о могућностима сарадње током следеће године на развоју капацитета Центра за даљинску детекцију РГЗ-а у оквиру које би се сагледале реалне могућности капацитета Центра да одговори потребама развоја пољопривреде у Србији.



Делегација РГЗ-а са колегама из Француске

Учешће РГЗ-а на радионици Светске банке „Више од вођства“

Радионица на тему: Програм „Више од вођства“ за спровођење реформских иницијатива у земљишној администрацији, одржана је од 16. до 22. јуна 2013. године у Црној Гори у Бечићима у организацији Института Светске банке

Радионици су присуствовали представници Републике Србије, и то: три представника Републичког геодетског завода, један представник Министарства природних ресурса, рударства и просторног планирања и један представник Министарства рада, запошљавања и социјалне политике.

Осим тима из Републике Србије у радионици су учествовали и тимови других земаља из региона. Циљ одржане радионице је био да помогне земљама учесницама у креирању реформи и да ојача кадар реформски оријентисаних државних службеника на локалном, регионалном и националном нивоу да боље идентификују сложеност реформских изазова, да праве коалиције, користе модерна сред-



ства спровођења и напредују у својим процесима промене.

Учесници су на радионици савладали вештину како да идентификују актере који би помогли при спровођењу реформи, како да утичу на понашања, ставове и вредности заинтересованих страна и како да у заједничкој сарадњи

са заинтересованима постигну циљ. Сваки од тимова је израдио детаљан план активности за имплементацију предложене реформе у наредних 13 месеци. Тим РГЗ-а је израдио план активности које би услуге РГЗ-а учиниле приступачнијим угроженим групама и особама са инвалидитетом.




Учесници радионице Светске банке

Обука за DataDoors web портал у оквиру IGIS пројекта

Од 17. до 21. јуна 2013. године одржана је у оквиру IGIS пројекта обука за имплементацију DataDoors web портала за дистрибуцију геоподатака преко Интернета.

Обуку је одржао Филип Такер, представник америчке компаније i-cubed. Тим РГЗ-а задужен за администрацију података, имплементацију DataDoors web портала и ИТ подршку присуствовао је обуци.

DataDoors систем омогућава припрему и публикавање на web



порталу широког спектра просторних података ради обезбеђења

наручивања и дистрибуције података путем Интернета. Омогућен је увоз разноврсних геоподатака у систем, као што су: сензорски подаци, растери, дигитални модел терена и векторски подаци.

За потребе дистрибуције података потребно је дефинисати врсту производа, методологију за обрачун цена, услове за дистрибуцију (лиценце над подацима), начин плаћања и испоруке нарученог производа.

Приликом наручивања података web апликација подржава обраду изабраних геоподатака пре испоруке (дефинисање формата, просторног координатног система, медиј и начин испоруке). DataDoors решење је интегрисано са техничком платформом за портал е-управе, преко кога се подржава електронско плаћање наручених података.

Омогућено је управљање различитим корисничким правима и улогама у оквиру система, као и организовање структуре корисника из других институција које су заинтересоване да користе web портал за дистрибуцију сопствених просторних података.

Имплементација DataDoors web портала обезбедиће нове могућности корисницима за проналажење и дистрибуцију података о простору.

21.06.2013.

Напредни курс у софтверу eCognition Developer у оквиру IGIS пројекта

За запослене у Центру за даљинску детекцију РГЗ-а одржана је од 17. до 21. јуна 2013. године обука која је обухватила напредни курс за класификацију земљишног покривача у софтверу eCognition Developer.

Обуку је у оквиру планираних активности на IGIS пројекту одржала Клер Брушини из фирме Astrium EADS (Тулуз). Циљ обуке је био развијање универзалног алата за класи-

фикацију земљишног покривача. Алгоритам који се креира у eCognition Developer-у користиће се у Architect модулу овог софтвера. Имплементација овог алата омогућава брзу, једноставну и ефикасну анализу сателитских снимака, односно генерисање карата земљишног покривача. Од стране предавача констатован је напредак и већа самосталност у раду учесника обуке.



Успешно завршена кампања CEGRN 2013

Републички геодетски завод – Сектор за геодетске радове од 17. до 22. јуна 2013. године успешно је реализовао мерења у оквиру европске кампање CEGRN 2013. Кампањом су обухваћена мерења



на перманентним станицама (epoch stations) у Суботици, Лозници, Горњем Милановцу, Пријепљу и Лесковцу, као и мерења на још четири перманентне станице које су планиране за укључење у EPN мрежу (European Permanent Network). Ове станице се налазе у Пландишту, Шапцу, Књажевцу и Новом Пазару.

Мерења су почела 17. јуна 2013. године у 24 часа, а завршена су 22. јуна 2013. године у 24 часа по UTC времену и обухватила су мерења ваздушног притиска, температуре и влажности ваздуха у временским интервалима од по два сата.

Централна европска GPS геодинамичка референтна мрежа (Central European GPS Geodynamic Reference Network – CEGRN) основана је у оквиру пројекта CERGOP 1994 у који је

укључено 14 института из 13 земаља средње и источне Европе, а под координацијом Института за космичка истраживања (Institut für Weltraumforschung – IWF) Аустријске академије наука у Грацу, Аустрија.

Пројекат CERGOP 1994 првенствено се бави проучавањем кретања земљине плоче у централном делу Европе (15% површине континента). Циљ пројекта је да се утврде померања одабраних тачака у сеизмички активним подручјима у периоду дужем од десет година.

РГЗ – Сектор за геодетске радове укључио се 2005. године укључио у овај пројекат у циљу активније међународне сарадње и размене података и од тада равноправно учествује у мерним кампањама које се одржавају сваке друге године.

26. 06. 2013.

Презентација развоја система масовне процене непокретности

Дана 26. јуна 2013. године у просторијама Републичког геодетског завода презентован је развој система масовне процене вредности непокретности представницима Министарства финансија, Сектор за имовинско правне послове и Сектор за фискални систем и Народне банке, Центар за унапређење финансијског система.

Скуп је отворила Горица Матић, дипл. геод. инж. помоћник директора Сектора за стручни и управни надзор у оквиру којег функционише Одељење масовне процене вредности непокретности.

Испред Одељења презентације су одржали: мр Стојанка Бранко-

вић, дипл. геод. инж. („Масовна процена вредности непокретности“) и Бојана Дамјановић, дипл. геод. инж. („Анализа тржишта непокретности“).

Након презентација одржана је дискусија на којој су размењена искуства присутних представ-

ника државних институција и Републичког геодетског завода на изложеној тему. Представници државних институција показали су велику заинтересованост за даљу сарадњу у реализацији развоја система масовне процене вредности непокретности.



INSPIRE конференција 2013.

Седма INSPIRE конференција, под називом „Зелена ренесанса“, одржана је од 23. до 27. јуна 2013. године у Фиренци у организацији Удруженог истраживачког центра Европске комисије (JRC) и италијанског Министарства животне средине, земљишта и мора и Института за заштиту животне средине и истраживање (ISPRA)

Основни циљ конференције, којој је присуствовало преко 600 представника из европских националних институција, приватног сектора и других ваневропских земаља, био је преглед напретка INSPIRE имплементације, размена ставова и искустава, изазова и потреба, ради идентификовања могућности доприноса друштвеном развоју.

Конференција је организована кроз пленарне, паралелне и постер сесије и радионице. Одржано је око 200 презентација, 38 радионица и представљено је 56 радова у постер сесији.

Пленарне сесије су биле посвећене темама: животна средина и е-управа, развој капацитета, иновације и умрежавање. Великој пажњи привукла је сесија о улози средњих и малих предузећа у изградњи европског SDI, кроз омогућавање иновација

на основу отвореног приступа геоинформацијама.

Током паралелних сесија разматрана су актуелна питања INSPIRE имплементације кроз теме: регионална имплементација, спецификације података, мрежни сервиси, геопортали, тематске апликације, међународна сарадња, GMES пројекат, повратак инвестиција, повезивање и отворен приступ подацима.

Републички геодетски завод је у сарадњи са IGN France International презентовао рад „Статус у српском геосектору“ у оквиру сесије „Проширење и интеграције“ посвећеној земљама које нису чланице Европске уније. У раду су презентоване тренутне активности на успостављању НИГП-а, као и производи и сервиси у оквиру IGIS пројекта.

Учесници конференције су изнели национална искуства и иста-

кли проблеме које треба решити у циљу шире INSPIRE имплементације. Наглашено је да се значајно повећава доступност података преко сервиса, као и међународна сарадња у примени геоинформација. Дискутовано је о јасно израженом тренду да подаци буду јавно доступни кроз „Open Data“ политику размене података, што с друге стране отвара питање одрживог бизнис модела за одржавање геоподатака и сервиса.

Приоритетни задатак целокупне европске геозаједнице је комплетна оперативност INSPIRE принципа у пракси кроз изградњу и надоградњу инфраструктуре података о простору. Посебно је истакнута потреба за променом досадашње позиције снабдевача података према корисницима геоинформација, а у циљу задовољења њихових потреба кроз пружање ефикасних геосервиса.



Учесници конференције